






















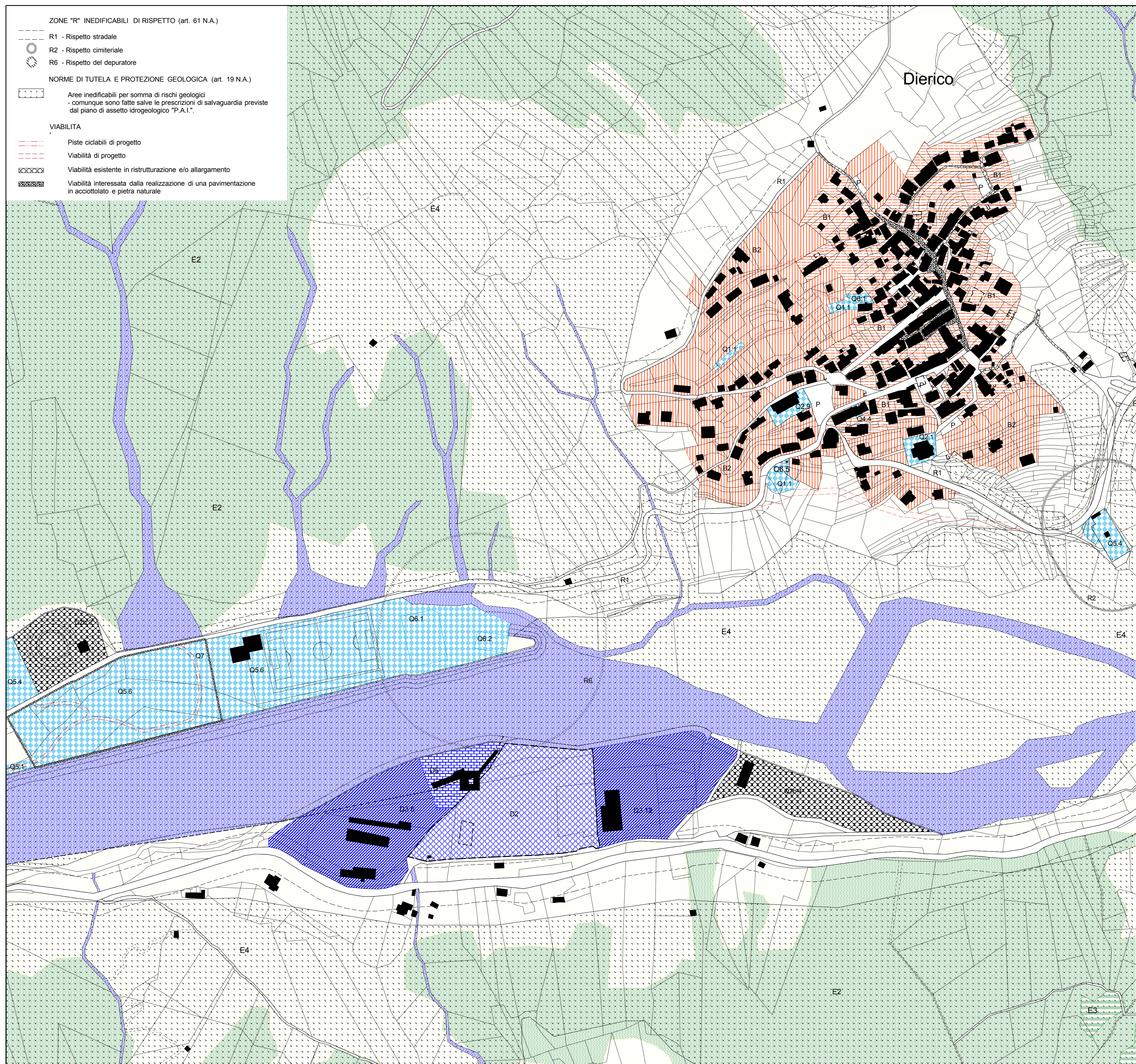


LEGENDA:
STATO ATTUALE TERRITORIO

-  Partitura fondiaria catastale
-  Edifici
-  Alvei fluviali
-  Rete viaria esistente
-  Sentieri
-  Limite del piano attuativo della zona attrezzata industriale
- ZONIZZAZIONE**
- ZONE OMOGENEE**
- ZONE "B" RESIDENZIALI DI COMPLETAMENTO (art. 23 N.A.)**
-  B1 - Intensiva di completamento (art. 26 N.A.)
-  B2 - Semi-intensiva di completamento (art. 28 N.A.)
- ZONE "D" PER LA PICCOLA INDUSTRIA ED ARTIGIANATO (art. 31 N.A.)**
-  D2 - Di interesse comunale comprensoriale P.I.P. (art. 32 N.A.)
-  D3 - Degli insediamenti artigianali esistenti (art. 33 N.A.)
-  D5 - Delle centraline idroelettriche (art. 34 N.A.)
-  Condotta forzata
-  Centrale idroelettrica
- ZONE "E" AGRICOLE E FORESTALI (art. 35 N.A.)**
-  E2 - Agricole e forestali ricadenti negli "Ambiti boschivi" (art. 38 N.A.)
-  E3 - Agricole e forestali ricadenti negli "Ambiti silvo-zootecnici" (art. 40 N.A.)
-  E4 - Ambiti di interesse agricolo e paesaggistico (art. 42 N.A.)
- ZONE "G" DEGLI INSERIMENTI TURISTICI (art. 54 N.A.)**
-  G2b - Turistica per attrezzature ricettive di tipo turistico montano (art. 57-58 N.A.)
- ZONE "Q" PER ATTREZZATURE E SERVIZI PUBBLICI E PER IMPIANTI DI INTERESSE COLLETTIVO (art. 60 N.A.)**
-  Q2 - Attrezzature per il culto, la vita associativa e la cultura
Q2.1-edifici per il culto Q2.9-circolo culturale
-  Q1 - Attrezzature per viabilità e trasporti
Q1.1-Parcheggi
-  Q4 - Attrezzature per l'assistenza e la sanità
Q4.4-ambulatorio Q4.5-cimitero
-  Q5 - Attrezzature per il verde, lo sport e gli spettacoli all'aperto
Q5.1-verde di quartiere Q5.4-verde di quartiere Q5.6-attività sportive e spettacoli all'aperto
-  Q6 - Servizi tecnologici
Q6.1-depositi comunali Q6.2-depurazione
-  Q7 - Area di emergenza in caso di calamità naturali



REGIONE AUTONOMA FRIULI - VENEZIA GIULIA
PROVINCIA DI UDINE



COMUNE DI
PAULARO
P.R.G.C.
PIANO REGOLATORE GENERALE COMUNALE
Ai sensi L.R. 19.11.1991 n° 52

Elaborato:

4.5

Scala 1:2.000

Oggetto:
PROGETTO URBANISTICO
ZONIZZAZIONE DI FONDO VALLE
(Dierico - località Saletti e Aones)



Urbanista:
Dott. Arch. ANTONIO FABIANI
Studio Via Valdoce 13
33028 Tolmezzo

maggio 03 aggiornato novembre 04
Recepimento riserve vincolanti espresse con parere Direzione centrale
pianificazione territoriale, energia, mobilità e infrastrutture di trasporto n° 0243/05